

## Factura Pequeño Contribuyente

ANGY NATALY , DIAZ CHACON

Nit Emisor: 111368634

ANGY NATALY DIAZ CHACON

4 CALLE 00-98 RESIDENCIAL CONDOMINIOS VIÑAS DEL SUR 11-15,  
zona 4, VILLA NUEVA, GUATEMALA

NIT Receptor: 3440958

Nombre Receptor: INSTITUTO GEOGRAFICO NACIONAL, INGENIERO  
ALFREDO OBIOLS GOMEZ

Dirección comprador: AVENIDA LAS AMÉRICAS 5-76 ZONA 13, CIUDAD  
DE GUATEMALA

NÚMERO DE AUTORIZACIÓN:

5AD7D3BD-DB7D-41DF-AD56-1F574FED203A

Serie: 5AD7D3BD Número de DTE: 3682419167

Número Acceso:

Fecha y hora de emisión: 31-dic-2025 11:26:06

Fecha y hora de certificación: 01-dic-2025 11:26:06

Moneda: GTQ

#No	B/S	Cantidad	Descripcion	P. Unitario con IVA (Q)	Descuentos (Q)	Otros Descuentos(Q)	Total (Q)	Impuestos
1	Servicio	1	Pago de honorarios por servicios técnicos prestados al Instituto Geográfico Nacional, Ingeniero Alfredo Obiols Gómez, del Ministerio de Agricultura, Ganadería y Alimentación, durante el período correspondiente del 01 de diciembre de 2025 al 31 de diciembre de 2025, según contrato administrativo número 2025-202-10-28-8, Acuerdo Ministerial de Aprobación número RH-029-202-6-2025.	6,000.00	0.00	0.00	6,000.00	
TOTALES:					0.00	0.00	6,000.00	

# CANCELADO

\* No genera derecho a crédito fiscal

Datos del certificador

Superintendencia de Administracion Tributaria NIT: 16693949

Razón: que se registra para hacer constar que la factura que precede, Serie 5AD7D3BD, número de DTE 3682419167 fecha 31 de diciembre, emitida por Angy Nataly Díaz Chacón, ampara el pago por servicios técnicos; Correspondiente al mes de diciembre del 2025, según contrato administrativo número 2025-202-10-28-8 y Acuerdo Ministerial de Aprobación número RH-029-202-6-2025. Conste, Guatemala, 31 de diciembre del 2025.



(f)   
Angy Nataly Díaz Chacón  
DPI: 3601552780101



Vo.Bo.

  
Ingeniero David Isaac Gómez Gómez  
Director del Instituto Geográfico Nacional -IGN-  
Ing. Alfredo Obiols Gómez,  
con Funciones Temporales

(f)   
Firma y sello del Responsable de la  
Verificación de los Servicios Contratados

Ing. Oscar Cruz Ramos  
Jefe de la División de Geodesia  
Instituto Geográfico Nacional

Contribuyendo juntos por Guatemala



Identificador Documento del Verificador  
Integrado No:  
**1764610260793**

Fecha de Generación:  
**Dec 1, 2025, 11:31 AM**

### Detalle de Documentos

<b>Tipo Documento:</b>	FEL
<b>Fecha Emisión:</b>	31/12/2025 11:26:06
<b>Emisor:</b>	111368634
<b>Agente de Retención:</b>	No es agente de retención.
<b>Establecimiento:</b>	ANGY NATALY DIAZ CHACON
<b>Receptor:</b>	3440958-INSTITUTO GEOGRAFICO NACIONAL, INGENIERO ALFREDO OBIOLS GOMEZ
<b>Monto Total:</b>	GTQ GTQ 6000.000000
<b>No. de Acceso:</b>	0
<b>Autorización:</b>	5AD7D3BD-DB7D-41DF-AD56-1F574FED203A
<b>Serie:</b>	5AD7D3BD
<b>Número del DTE:</b>	3682419167
<b>Acuse de recibido:</b>	FCID202520251201T11:26:0706:005AD7D3BDDDB7D41DFAD561F574FED203A
<b>Fecha de la consulta:</b>	01/12/2025 11:29:58
<b>Estado:</b>	Activo
<b>Asociado a una garantía mobiliaria:</b>	No





### SITUACIÓN DEL CONTRIBUYENTE:

**NO PRESENTA INCUMPLIMIENTOS**

AI 01/12/2025 11:30:04 AM



CONTRIBUYENTE Y/O EMISOR	
NIT	111368634
NOMBRE	ANGY NATALY, DIAZ CHACON
RESUMEN	
TIPO DE INCUMPLIMIENTO	
<b>¡FELICITACIONES!</b> <b>NO PRESENTA INCUMPLIMIENTOS TRIBUTARIOS</b>	
El no presentar incumplimientos, no garantiza que el contribuyente pueda obtener la "Solvencia Fiscal", ya que el proceso de emisión de la misma, considera otras obligaciones no incluidas en el Verificador Integrado.	

---

Para actualizar tus Datos de RTU, así como verificar el detalle de las declaraciones presentadas puedes hacerlo en Agencia Virtual ingresando Usuario y Contraseña, si aún no tienes tu contraseña, ingresa a <https://portal.sat.gob.gt/portal/> selecciona Agencia Virtual en la opción "Solicitar Usuario", luego preséntate a una Agencia u Oficina Tributaria o llama al Contac Center de la SAT, teléfono 1550.



**Verifique la validez de la presente consulta**

### INFORME MENSUAL DE ACTIVIDADES REALIZADAS

<b>No. Contrato Administrativo</b>		2025-202-10-28-8 ✓
<b>No. De Acuerdo Ministerial de aprobación de Contrato:</b>		RH-029-202-6-2025. ✓
<b>Tipo de Servicios:</b>		Técnicos ✓
<b>Nombres y apellidos de la persona contratista:</b>		Angy Nataly Díaz Chacón ✓
<b>Plazo de Contratación</b>	<b>Del:</b> 28/10/2025	<b>Al:</b> 31/12/2025 ✓
<b>Período de este Informe:</b>	<b>Del:</b> 01/12/2025	<b>Al:</b> 31/12/2025 ✓
<b>Monto a Pagar: Seis mil quetzales exactos.</b>		Q. 6,000.00 ✓
<b>Prestados en:</b>		Instituto Geográfico Nacional, Ingeniero Alfredo Obiols Gómez ✓

Señora Ministra de Agricultura, Ganadería y Alimentación:

A continuación, se detallan las actividades y avances gestionados durante el periodo de la contratación:

Descripción de actividades según TDR	Informes de actividades realizadas	Avance	
		Cuantitativo	Cualitativo
1) Brindar apoyo técnico en actividades de resguardo físico de la documentación que ingresa y egresa de la División de Geodesia.	Brindé apoyo técnico en la recepción, redacción y respuesta de los requerimientos solicitados por usuarios, los cuales son: ASERTOP, Topografía Chinchilla, S.A, Proyectos Terrestres, Limitada, Spectra Precision.	100%	Finalizado
2) Brindar apoyo técnico en el proceso de control de solicitudes de usuarios y requerimientos de la Subdirección y Dirección General de la Institución.	Brindé apoyo técnico en remitir las fichas descriptivas de los Vértices Geodésicos ubicados en los diferentes municipios de la costa sur de la República de Guatemala a la Oficina de Control de Áreas	100%	Finalizado




	de Reserva del Estado OCRET.		
3) Brindar apoyo técnico en el seguimiento de los documentos relacionados al Plan Operativo Anual y el Plan Anual de Compras.	Brindé apoyo técnico en la redacción de los oficios para llevar a cabo la actividad del Posicionamiento de cuatro Vértices Geodésicos (San Vicente, Mesillas, Los Llanos y El Rabón), que tienen como objetivo la Determinación de la Deformación de la Corteza Terrestre del Volcán de Pacaya, San Vicente Pacaya, departamento de Escuintla	100%	Finalizado
4) Brindar apoyo técnico en el proceso de generación de documentos que son requeridos a nivel interno y externo de la División.	Brindé apoyo técnico en la recopilación de datos y elaboración de la presentación del Avance Físico y Financiero de la División.	100%	Finalizado
5) Otras actividades relacionadas con el servicio contratado o que le sean asignadas por la autoridad superior.	Brindé apoyo técnico en la elaboración del oficio de asignación de las llaves físicas de los GPS IGN-247-001-94 IGN-247-001-95 e IGN-247-001-9; para llevar a cabo la Capacitación del Post Proceso utilizando el software TBC.	100%	Finalizado
	Brindé apoyo técnico en la anulación de los formularios de solicitud de pedido de 5 GPS Topográficos, 8 estaciones de referencia de Operación Continua y 1 Estación Total Topográfica, devolviéndolos al área de Almacén.	100%	Finalizado

	Brindé apoyo técnico en resguardo de la documentación que ingresa a la División.	100%	Finalizado
--	--	------	------------

El presente informe describe lo actuado por la suscrita, en cumplimiento a las actividades desarrolladas durante el periodo de la contratación, y acorde a los términos de referencia de la misma.

Atentamente,

(F)   
 Angy Nataly Díaz Chacón  
 DPI: 3601552780101  
 Celular: 4243-8910


Se hace constar que las actividades descritas en este informe responden a lo estipulado en el contrato administrativo y sus respectivos términos de referencia, y se encuentran recibidos de conformidad, por lo que autorizo a quién corresponda, para que procedan al trámite de pago de los honorarios correspondientes.



(F)   
 Firma y sello del responsable de la Verificación de los Servicios Contratados

*Ing. Oscar Cruz Ramos*  
 Jefe de la División de Geodesia  
 Instituto Geográfico Nacional



  
 Ingeniero David Isaac Gómez Gómez  
 Director del Instituto Geográfico Nacional -IGN-  
 Ing. Alfredo Obols Gómez,  
 con Funciones Temporales



### INFORME FINAL DE ACTIVIDADES REALIZADAS

<b>No. Contrato Administrativo</b>		2025-202-10-28-8
<b>No. de Acuerdo Ministerial de Aprobación de Contrato:</b>		RH-029-202-6-2025.
<b>Tipo de Servicios:</b>		Técnicos
<b>Nombres y apellidos de la persona contratista:</b>		Angy Nataly Díaz Chacón
<b>Plazo de Contratación</b>	<b>Del:</b> 28/10/2025	<b>Al:</b> 31/12/2025
<b>Período de este Informe:</b>	<b>Del:</b> 28/10/2025	<b>Al:</b> 31/12/2025
<b>Monto a Pagar: Doce mil setecientos setenta y cuatro quetzales con 19/100</b>		Q.12,774.19
<b>Prestados en:</b>		Instituto Geográfico Nacional, Ingeniero Alfredo Obiols Gómez

Señora Ministra de Agricultura, Ganadería y Alimentación:

A continuación, se detallan las actividades y avances gestionados durante el periodo de la contratación:

Descripción de actividades según TDR	Informes de actividades realizadas	Avance	
		Cuantitativo	Cualitativo
1) Brindar apoyo técnico en actividades de resguardo físico de la documentación que ingresa y egresa de la División de Geodesia.	Del 28 de octubre al 31 de diciembre de 2025, brindé apoyo técnico en la recepción, redacción y respuesta de 103 requerimientos solicitados por usuarios, los cuales son: Victor Choy, SBA Torres de Guatemala, S.A., Torrecom Guatemala, Limitada y Nova Servicios de Guatemala S.A, ASERTOP, Topografía Chinchilla, S.A., Proyectos Terrestres, Limitada y Spectra Precision.	100%	Finalizado
2) Brindar apoyo técnico en el proceso de control de solicitudes de usuarios y requerimientos de la Subdirección y Dirección General de la Institución.	Del 28 de octubre al 31 de diciembre de 2025, brindé apoyo técnico en la redacción de los oficios llevar a cabo la comisión que consiste en realizar una evaluación y levantamiento de las áreas existentes de las instalaciones del anexo Zacapa de la Unidad de Bienestar Animal -UBA-, ubicado en Aldea Casas de Pinto Municipio de Rio Hondo, departamento de Zacapa.	100%	Finalizado
	Del 28 de octubre al 31 de diciembre de 2025, brindé apoyo técnico en remitir las fichas descriptivas de los Vértices Geodésicos ubicados en los diferentes municipios de la costa sur de la República de Guatemala a la Oficina de Control de Áreas de Reserva del Estado OCRET.	100%	Finalizado
	Del 28 de octubre al 31 de diciembre de 2025, brindé apoyo técnico dando respuesta a la solicitud de préstamo de los equipos GPS de doble frecuencia Trimble R9s con inventario no. IGN-247-001-93, IGN-247-001-94 e IGN-247-001-95 por la División de Catastro.	100%	Finalizado
3) Brindar apoyo técnico en el seguimiento de los documentos relacionados al Plan Operativo Anual y el Plan Anual de Compras.	Del 28 de octubre al 31 de diciembre de 2025, brindé apoyo técnico en dar seguimiento a la solicitud de la reparación de los 2 equipos GPS y la Estación total.	100%	Finalizado



	Del 28 de octubre al 31 de diciembre de 2025, brindé apoyo técnico en la redacción de los oficios para llevar a cabo la actividad del Posicionamiento de cuatro Vértices Geodésicos (San Vicente, Mesillas, Los Llanos y El Rabón), que tienen como objetivo la Determinación de la Deformación de la Corteza Terrestre del Volcán de Pacaya, San Vicente Pacaya, departamento de Escuintla	100%	Finalizado
	Del 28 de octubre al 31 de diciembre de 2025, brindé apoyo técnico enviando el Informe del Avance Físico y Financiero correspondiente al mes de octubre, tanto el Excel como el documento Word detallando las actividades realizadas en el mes correspondiente.	100%	Finalizado
4) Brindar apoyo técnico en el proceso de generación de documentos que son requeridos a nivel interno y externo de la División.	Del 28 de octubre al 31 de diciembre de 2025, brindé apoyo técnico en verificar las guías técnicas realizadas por los colaboradores de la División de Geodesia.	100%	Finalizado
	Del 28 de octubre al 31 de diciembre de 2025, brindé apoyo técnico en la recopilación de datos y elaboración de la presentación del Avance Físico y Financiero de la División.	100%	Finalizado
	Del 28 de octubre al 31 de diciembre de 2025, brindé apoyo técnico en remitir el segundo Dictamen Técnico de la Adquisición de Estaciones Totales Topográficas para Las Escuelas De Formación Agrícola -EFA- De Cobán, Jacaltenango, San Marcos Y Sololá.	100%	Finalizado
5) Otras actividades relacionadas con el servicio contratado o que le sean asignadas por la autoridad superior.	Del 28 de octubre al 31 de diciembre de 2025, brindé apoyo técnico en realizar las coordinaciones para la realización del Trabajo de Campo pendiente de la usuaria Lisbeth Portillo, en Amatitlán.	100%	Finalizado
	Del 28 de octubre al 31 de diciembre de 2025, brindé apoyo técnico en remitir la información en formato digital de los Vértices Geodésicos que se encuentran alrededor del Lago de Amatitlán a la Dirección General de Asuntos Marítimos.	100%	Finalizado
	Del 28 de octubre al 31 de diciembre de 2025, brindé apoyo técnico con redactar los oficios a Recursos Humanos enviando la papelería de Facturas e Informes del personal 029 de la División de Geodesia.	100%	Finalizado
	Del 28 de octubre al 31 de diciembre de 2025, brindé apoyo técnico en la elaboración del oficio de asignación de las llaves físicas de los GPS IGN-247-001-94 IGN-247-001-95 e IGN-247-001-9; para llevar a cabo la Capacitación del Post Proceso utilizando el software TBC.	100%	Finalizado
	Del 28 de octubre al 31 de diciembre de 2025, brindé apoyo técnico en la anulación de los formularios de solicitud de pedido de 5 GPS Topográficos, 8 estaciones de referencia de Operación Continua y 1 Estación Total Topográfica, devolviéndolos al área de Almacén.	100%	Finalizado
	Del 28 de octubre al 31 de diciembre de 2025, brindé apoyo técnico en resguardo de la documentación que ingresa a la División.	100%	Finalizado

	Del 28 de octubre al 31 de diciembre de 2025, brindé apoyo técnico en dar seguimiento a la solicitud de la srita. Lisbeth Portillo, solicitud correspondiente a 554-CARTO.	100%	Finalizado
	Del 28 de octubre al 31 de diciembre de 2025, brindé apoyo técnico en el traslado de las descripciones para ser actualizadas de los Vértices Geodésicos localizados alrededor del Lago de Amatitlán.	100%	Finalizado
	Del 28 de octubre al 31 de diciembre de 2025, brindé apoyo técnico en dar respuesta a las consultas de Bancos de Marca de diferentes usuarios por medio del correo electrónico de la División.	100%	Finalizado

#### Resultado de la prestación de los servicios:

Durante el periodo comprendido del Del 28 de octubre al 31 de diciembre de 2025, brindé apoyo técnico en distintas actividades de la División de Geodesia, recepción, transcripción y resguardo de solicitudes de Bancos de Marca y Vértices Geodésicos; redacción de oficios en lo que corresponde al Plan Operativo Anual (nombramientos de técnicos, oficios para solicitud de vehículo, etc.) y Plan Anual de Compras (Dar seguimiento a los expedientes); dar respuesta a oficios que ingresan a la División tanto a nivel interno como externo.

El presente informe describe lo actuado por el suscrito, en cumplimiento a las actividades desarrolladas durante el periodo de la contratación, y acorde a los términos de referencia de la misma.


Atentamente,

(F)

  
Angy Nataly Díaz Chacón  
DPI: 3601552780101  
Celular: 4243-8910


Se hace constar que las actividades descritas en este informe responden a lo estipulado en el contrato administrativo y sus respectivos términos de referencia, y se encuentran recibidos de conformidad, por lo que autorizo a quién corresponda, para que procedan al trámite de pago de los honorarios correspondientes.

(F)

  
Firma y sello del responsable de la  
Verificación de los Servicios Contratados

**Ing. Oscar Cruz Ramos**  
Jefe de la División de Geodesia  
Instituto Geográfico Nacional



  
Ingeniero David Isaac Gómez Gómez  
Director del Instituto Geográfico Nacional -IGN-  
Ing. Alfredo Obiols Gómez,  
con Funciones Temporales

(F)

Firma y sello del Director o Viceministro  
que suscribió el contrato administrativo